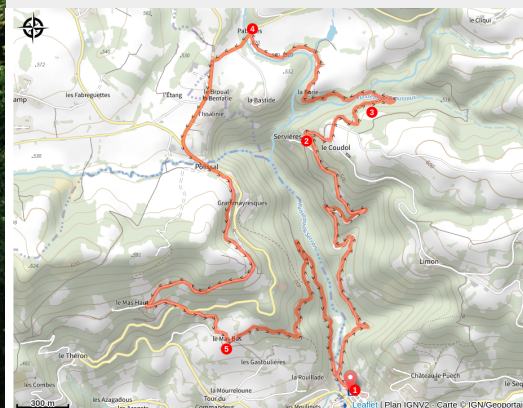


## La chapelle de Servières



La chapelle de Servières (3CLT ©)



Crêtes boisées, ruisseaux aux eaux vives dévalant du plateau, vignes en terrasses se mélangeant au rouge du sol, des rochers, des maisons et l'ancienne cité de Villecomtal : randonnée très contrastée.

Un voyage au cœur du Rougier, de village en cascade, la vallée du Servan vous offre des points de vues exceptionnelles.

### Infos pratiques

Pratique : Pédestre

Durée : 2 h 45

Longueur : 10.3 km

Dénivelé positif : 427 m

Difficulté : Moyen

Type : Boucle

Thèmes : Géologie, Histoire et patrimoine

# Itinéraire

**Départ** : Mairie de Villecomtal

**Arrivée** : Mairie de Villecomtal

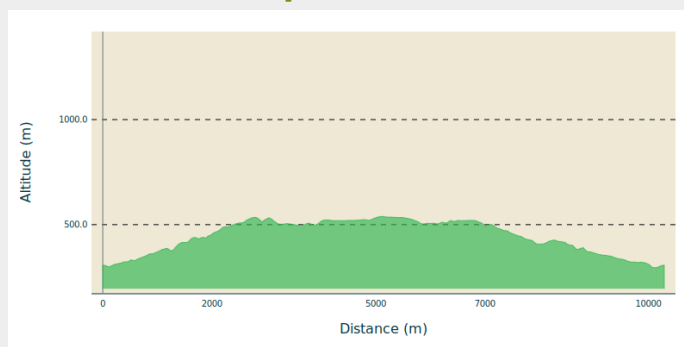
**Balisage** : — PR

**Communes** : 1. Villecomtal

2. Saint-Félix-de-Lunel

3. Mouret

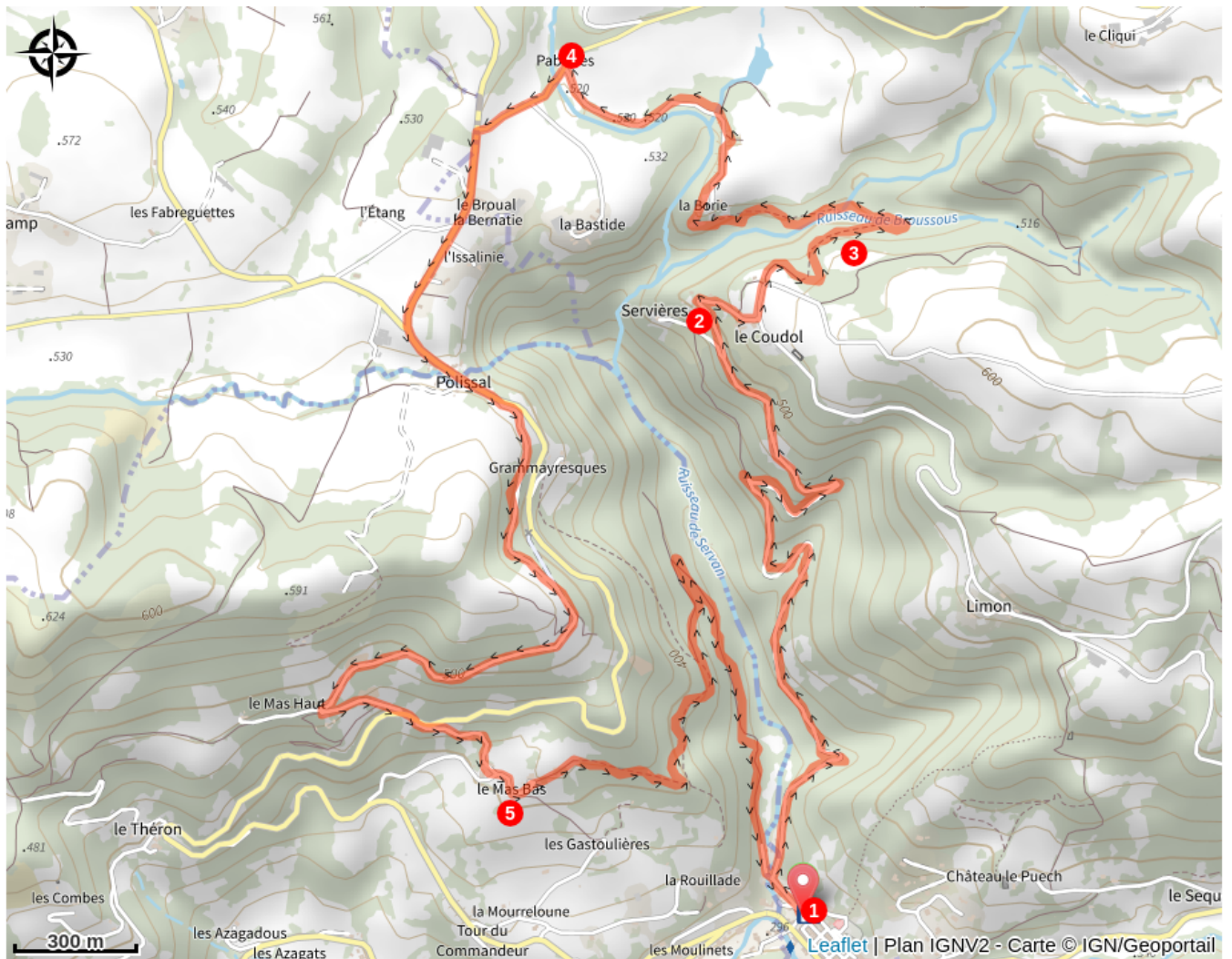
## Profil altimétrique



Altitude min 295 m Altitude max 539 m

1. Place de la Mairie, prendre à gauche, direction Servières. À 100 m au bout de la rue, avant le petit pont, obliquer à droite entre deux maisons sur chemin empierré. Monter à flanc, à travers bois, pour rejoindre la chapelle de Servières (village accroché au versant ; son église du 13e siècle remaniée à la fin du 16e siècle est à chevet plat et arc triomphal).
2. Virer en épingle à droite et monter sur 150 m jusqu'à une piste. Virer à nouveau en épingle à gauche sur 400 m et rejoindre Le Coudol et déboucher sur la petite route. La suivre à gauche sur 100 m (belles vues sur la cascade de Polissal à l'Ouest).
3. S'engager à gauche sur une « carral » (chemin dans les bois) à niveau et atteindre le ruisseau de Broussans. Traverser à gué puis remonter jusqu'à La Borie. Contourner la ferme et déboucher sur la petite route de desserte. Poursuivre sur 1km jusqu'à Plabotières (belle restauration).
4. Continuer sur la D 46 à gauche. Passer le pont. Au croisement avec la D 904, obliquer à gauche pour rejoindre Polissal (belvédère avec vue sur la cascade et la chapelle de Servières). À 200 m après le pont, obliquer à droite vers les Bordes sur un large chemin gravillonné puis en terre (vignobles récents). Après la descente la descente, retrouver la D 904. La remonter à gauche sur 100 m. Bifurquer à droite sur un chemin empierré jusqu'au Mas Bas.
5. À la route, remonter à gauche sur 100 m. Au niveau d'une maison avec tour carrée, prendre à droite un étroit chemin herbeux et souvent boueux. Continuer à nouveau à travers bois jusqu'au ruisseau de Servan. Virer à droite et suivre la vallée par un chemin d'exploitation. Retrouver le petit pont. Traverser et revenir vers la place de la Mairie.

# Sur votre route...



# Toutes les informations pratiques

## Comment venir ?

Accès routier

Depuis Estaing traverser le Lot par le pont gothique suivre la D 22 direction Campuac - Villecomtal

Parking conseillé

Parking de la Mairie de Villecomtal

## Lieux de renseignement

**Office de Tourisme Terres d'Aveyron  
- Bureau d'Estaing**

24, rue François d'Estaing, 12190 Estaing

[accueil@terresdaveyron.fr](mailto:accueil@terresdaveyron.fr)

Tel : 05 65 44 10 63

<http://www.terresdaveyron.fr>



## Source



Communauté de Communes Comtal Lot Truyère

<https://comtal-lot-truyere.fr/>