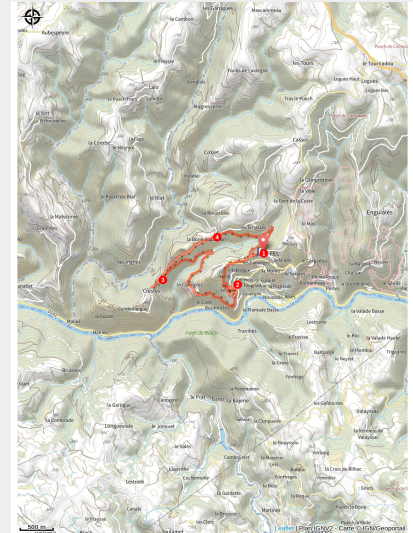


Le village de Crestes



Le village de Crestes (3CLT©)



Profitez de panoramas époustouflants sur la vallée du Lot, le village du Fel et les vignobles en terrasses

Partez à l'aventure depuis le pittoresque village du Fel pour une randonnée inoubliable jusqu'au village de Crestes, un « hameau du bout du monde ».

Infos pratiques

Pratique : Pédestre

Durée : 3 h

Longueur : 8.1 km

Dénivelé positif : 337 m

Difficulté : Facile

Type : Boucle

Thèmes : Top 3 Aveyron

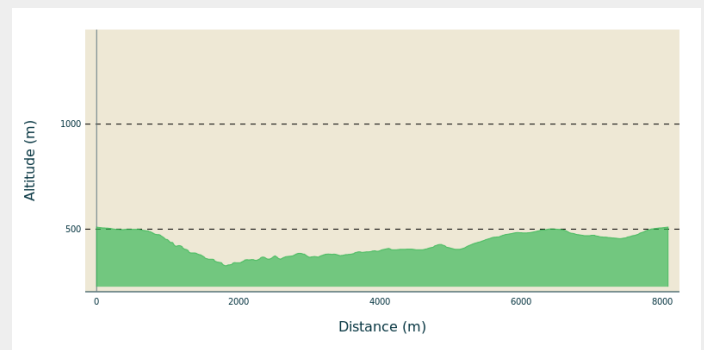
Itinéraire

Départ : Parking de la Mairie, Le Fel

Arrivée : Parking de la Mairie, Le Fel

Communes : 1. Le Fel

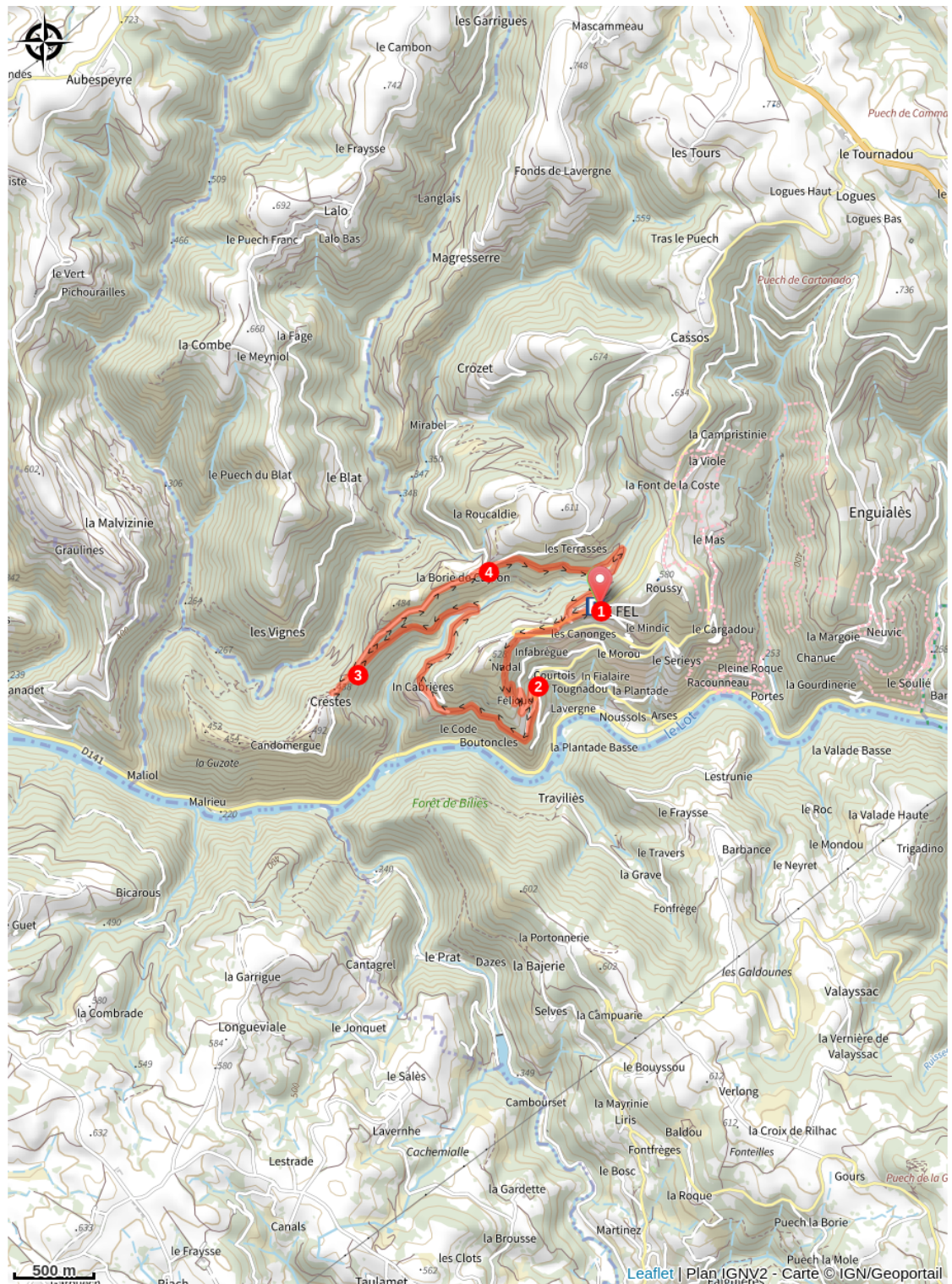
Profil altimétrique



Altitude min 326 m Altitude max 510 m

1. De la mairie, descendre dans le village. Après l'hôtel-restaurant et avant la tour, prendre à gauche vers le panorama (belles vues sur le vignoble et la vallée du Lot). Poursuivre à droite par un chemin de vigne passant sous les habitations et le terrain de camping jusqu'à la route. Monter à droite sur 100 m. En face le terrain de tennis, descendre à gauche par un chemin dans les bois jusqu'à la ferme In Félique. Continuer la descente par un chemin bitumé à travers le vignoble jusqu'à la route.
2. La suivre à droite sur 150 m. au niveau d'un virage prononcé, bifurquer à droite sur un chemin de terre. Emprunter ce chemin à niveau (points de vue sur la vallée) Jusqu'à la ferme d'In Cabrières. Emprunter la petite route à droite, passer au-dessus de la ferme sur 150 m. puis, dans un virage prononcé, quitter la route pour suivre une piste en face sur 150 m. Au premier carrefour, prendre à droite un agréable chemin dans les bois sur 1,8 km pour rejoindre Creste. Au débouché sur la route, monter à gauche jusqu'au village en cours de réhabilitation (visite de la chapelle). Revenir au carrefour, à la jonction avec le Camin d'Olt.
3. Passer devant l'oratoire et prendre la petite route montant à La Borie de Cayron (en cours de montée, vue sur le ravin sauvage et le village du Fel s'étirant sur la crête). A la Borie de Caron, continuer tout droit.
4. S'engager à droite sur le Camin d'Olt par un chemin de terre à niveau et rejoindre le ruisseau. Remonter à droite au Fel en longeant une plantation de châtaigniers. Remonter à gauche la rue principale jusqu'au parking.

Sur votre route...



Toutes les informations pratiques

Comment venir ?

Accès routier

Accès par la D10 en direction de Le Fel

Parking conseillé

Parking de la Mairie, Le Fel

Lieux de renseignement

**Office de Tourisme Terres d'Aveyron
- Bureau d'Entraygues-sur-Truyère**

Place de la République, 12140
ENTRAYGUES-SUR-TRUYERE

accueil@terresdaveyron.fr

Tel : 05 65 44 10 63

<https://www.terresdaveyron.fr/>



Source



Communauté de Communes Comtal Lot Truyère

<https://comtal-lot-truyere.fr/>