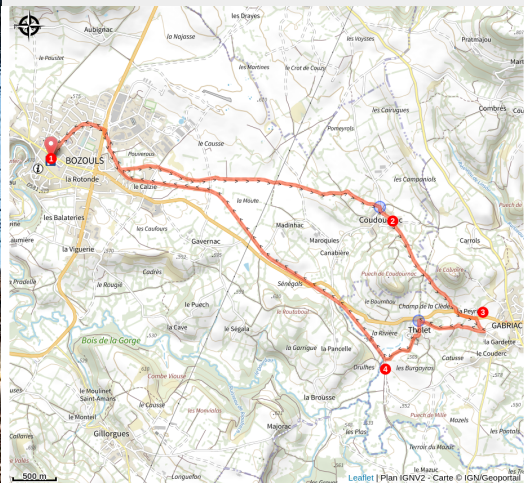


# Sur les traces de l'ancien chemin de fer



En direction du calvaire de Gabriac (3CLT©)



## Marcher sur les traces d'une ancienne voie ferrée qui traversait le causse de Bozouls à Gabriac

Une ambiance caussenarde entre villes et  
villages anciennement reliés par une voie ferrée

### Infos pratiques

Pratique : Pédestre

Durée : 3 h

Longueur : 13.9 km

Dénivelé positif : 173 m

Difficulté : Facile

Type : Boucle

Thèmes : Histoire et patrimoine

# Itinéraire

**Départ :** L'église Saint-Pie X, Bozouls

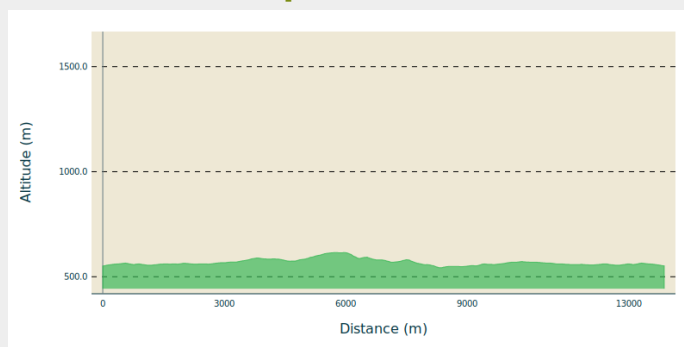
**Arrivée :** L'église Saint-Pie X, Bozouls

**Balisage :** — PR

**Communes :** 1. Bozouls

2. Gabriac

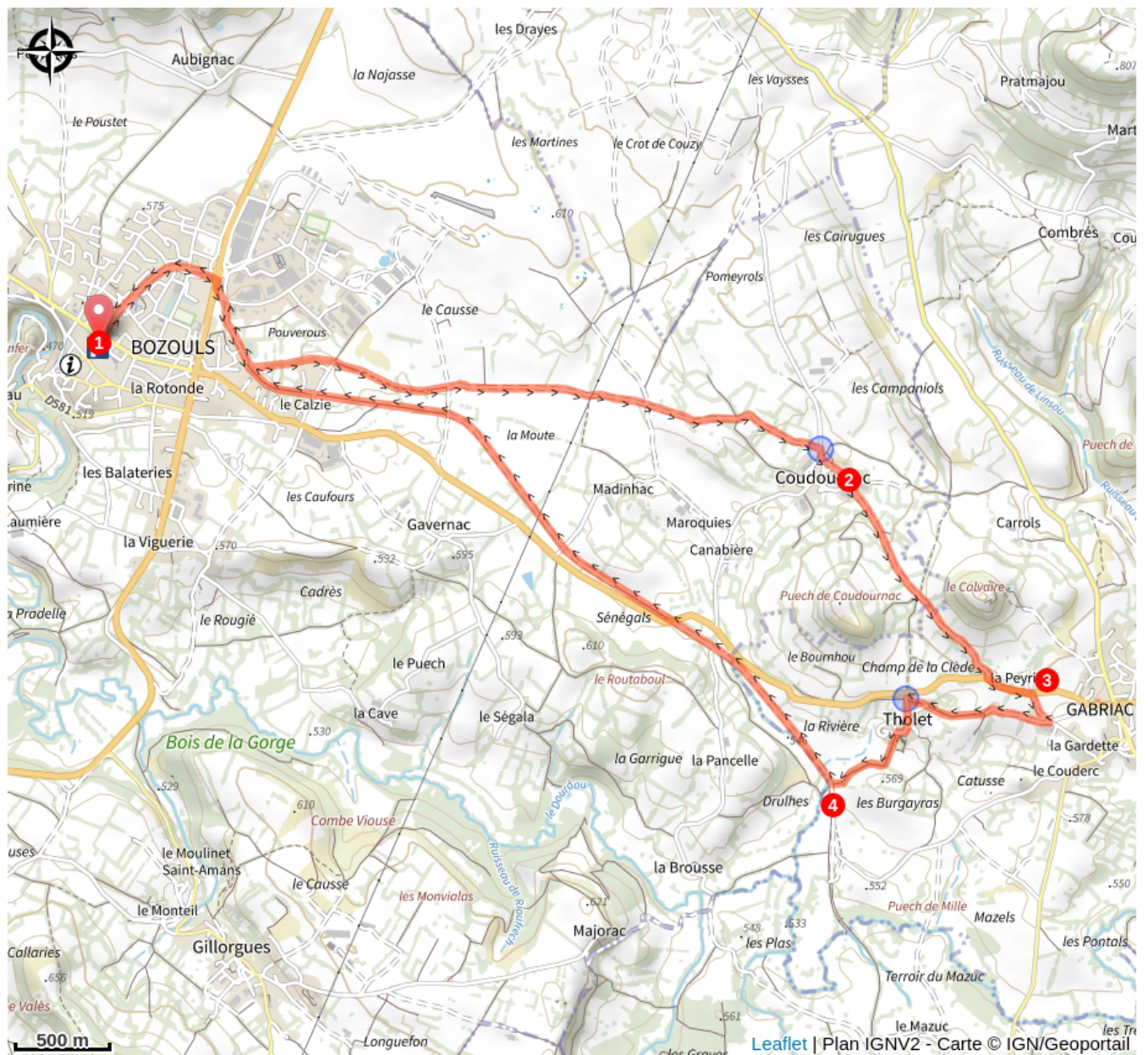
## Profil altimétrique



Altitude min 543 m Altitude max 615 m

1. Depuis l'église, traverser le rond-point et remonter les allées Denys Puech vers la gendarmerie, au rond-point continuer tout droit au milieu d'habitations et redescendre à nouveau sur un petit rond-point prendre en face. Avant d'atteindre la D 920, descendre à droite en contrebas pour prendre un tunnel qui traverse la route. Prendre à droite et au premier bâtiment suivre à droite une large piste menant centre équestre de Bozouls. Prendre en face sur 30 m et bifurquer à gauche sur un chemin bordé de haies vives et de murets. Au premier croisement de chemins continuer tout droit. Au deuxième poursuivre également tout droit sur un large chemin d'exploitation vers Coudournac. Déboucher sur la route de desserte venant de Biounac.
2. Obliquer à droite sur 50 m puis monter à gauche dans le village. Poursuivre tout droit jusqu'à la dernière ferme. Virer à 90° à gauche sur un chemin de terre qui fait la jonction avec le GR®620. La suivre à droite sur un chemin et descendre jusqu'à la D 988. Poursuivre sur route à gauche sur 300 m.
3. Au niveau de la ferme de la Peyrerie, obliquer à droite sur un chemin gravillonné sur 150 m. Au niveau d'un oratoire virer en épingle à droite et rejoindre Tholet. À l'entrée du hameau suivre tout droit un chemin de terre bordé de murets puis virer à gauche vers la tour (ancien manoir avec tour du 15-16e siècles). Passer à droite et aussitôt après tourner à gauche sur un chemin creux (caillouteux et parfois boueux). Retrouver l'ancienne voie ferrée.
4. Quitter le GR et suivre à droite l'emprise de l'ancienne voie ferrée tantôt ombragée pour rejoindre le centre équestre de Bozouls, puis reprendre le chemin pris à l'aller pour rejoindre le point de départ.

# Sur votre route...



# Toutes les informations pratiques

## Comment venir ?

Transports

[CAR LIO ligne 201](#) (Rodez-Espalion)

Accès routier

Bozouls à 20 km au nord de Rodez par la D 988 et à 10 km d'Espalion

Parking conseillé

Parking de l'église St Pie X (au rond-point)

## Lieux de renseignement

**Office de Tourisme Terres d'Aveyron  
- Bureau de Bozouls**

2 bis Place de la Mairie, 12340 Bozouls

[accueil@terresdaveyron.fr](mailto:accueil@terresdaveyron.fr)

Tel : 05 65 44 10 63

<http://www.terresdaveyron.fr>



## Source



Communauté de Communes Comtal Lot Truyère

<https://comtal-lot-truyere.fr/>